

# แผนพัฒนาเชิงพื้นที่ ประจำปีงบประมาณ พ.ศ. 2568

สำนักงานเขตบางคอแหลม



สำนักงานเขตบางคอแหลม  
BANG KHO LAEM DISTRICT OFFICE

# คณะผู้บริหารเขตบางคอแหลม



สำนักงานเขตบางคอแหลม  
BANG KHO LAEM DISTRICT OFFICE



นายวัชรพงศ์ รณพงศ์เดชสกุล  
ผู้ช่วยผู้อำนวยการเขต



นางสาวอรชา มุ้ยเสมา  
ผู้อำนวยการเขต



นายวัลลภ อันรัตน์  
ผู้ช่วยผู้อำนวยการเขต



นางณัฐฐิตา รุ่งรัตนพิทักษ์  
หัวหน้าฝ่ายปกครอง



นายธรรณ กาญจนาก  
หัวหน้าฝ่ายโยธา



นายจรัญ สถาอนุวัฒน์  
หัวหน้าฝ่ายทะเบียน



นางสาวนวลชนก ระเห็จหาญ  
หัวหน้าฝ่ายการคลัง



กทม

- ว่าง -  
หัวหน้าฝ่ายรายได้



นางสาวนิตฐรดา เชียงฉิน  
หัวหน้าฝ่ายรักษาความสะอาดฯ



นางสาวรุ่งทิพย์ ทองชาติ  
หัวหน้าฝ่ายการศึกษา



นางจิระวดี ก้อนดวง  
หัวหน้าฝ่ายสิ่งแวดล้อมฯ



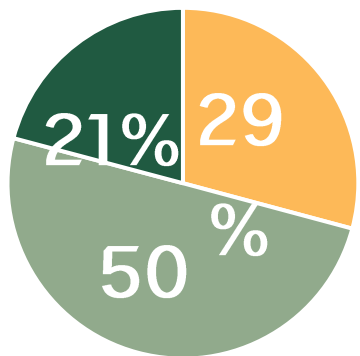
นางสาวสุกฤษฎิ์ สุกธิรัมย์  
หัวหน้าฝ่ายพัฒนาชุมชนฯ



นายสิทธิศักดิ์ สุกตเมย์  
หัวหน้าฝ่ายเทศกิจ

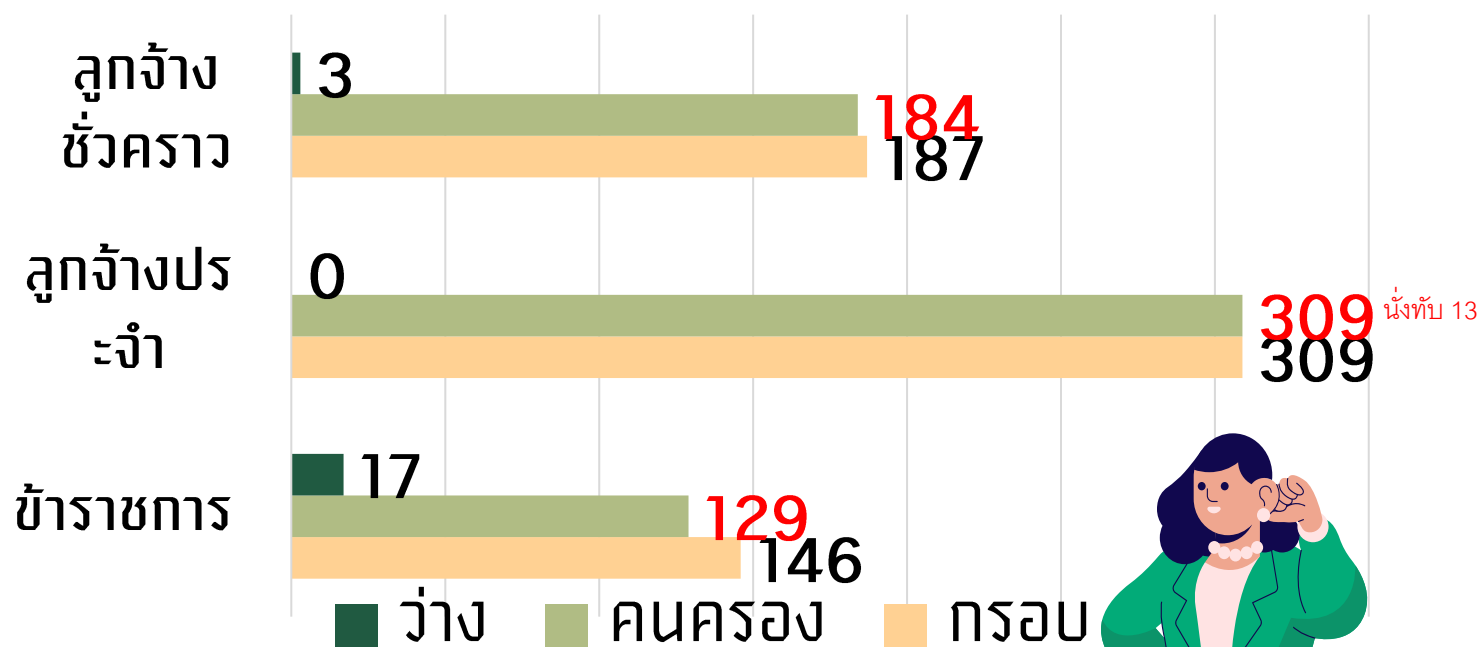
## จำนวนข้าราชการและบุคลากร ทั้งหมด 622 อัตรา

สัดส่วนอัตรากำลัง



- ข้าราชการ
- ลูกจ้างประจำ
- ลูกจ้างชั่วคราว

กรอบอัตรากำลัง	คนครอง	อัตราว่าง
642	622	20



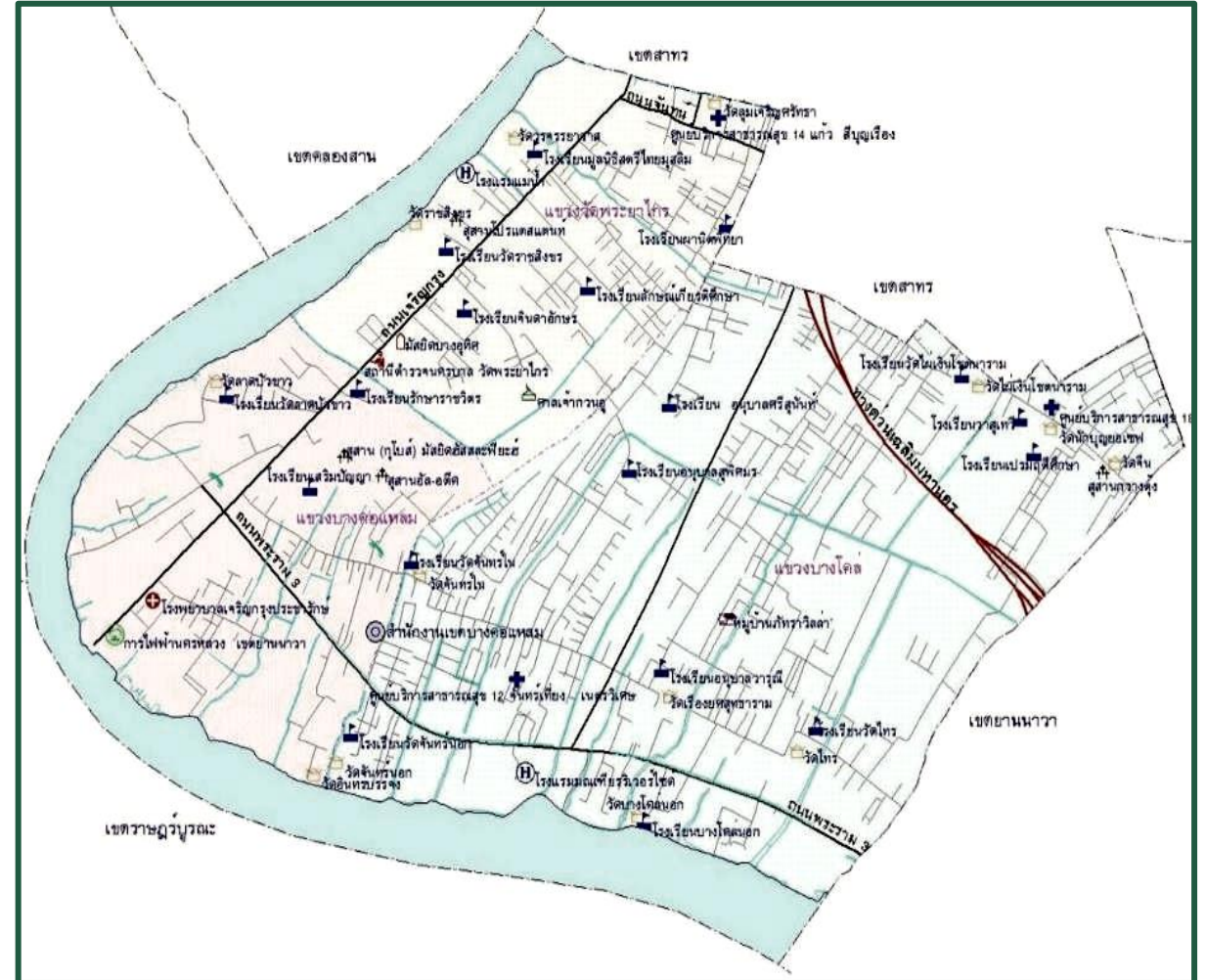
# พื้นที่การปกครอง เขตบางคอแหลม



สำนักงานเขตบางคอแหลม  
BANG KHO LAEM DISTRICT OFFICE

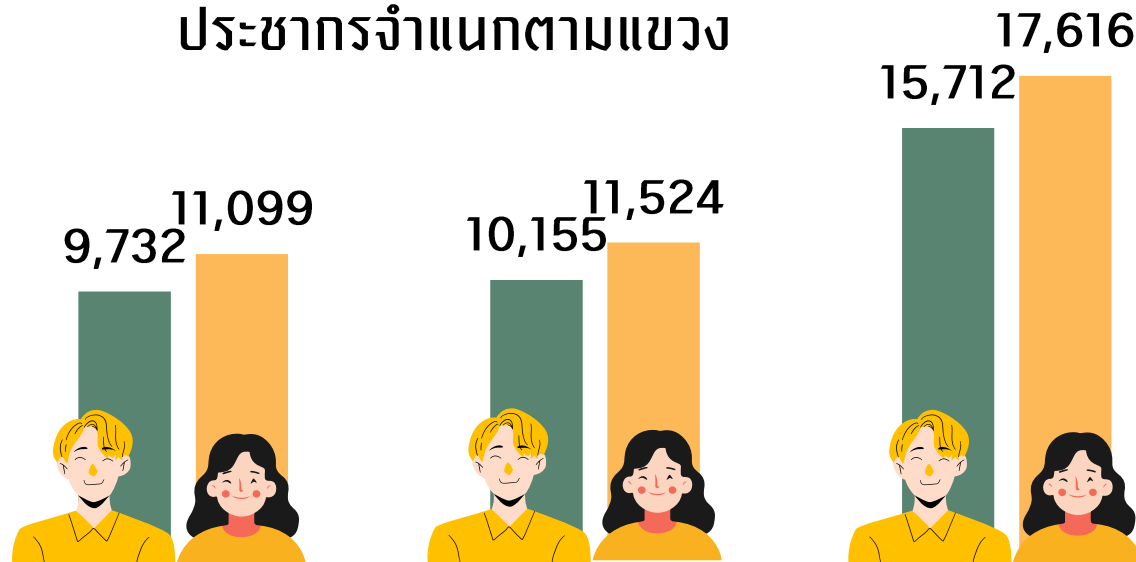


แบ่งการปกครองออกเป็น 3 แขวง ประกอบด้วย	
แขวงบางคอแหลม	2.061 ตร.กม.
แขวงวัดพระยาไกร	1.773 ตร.กม.
แขวงบางโคล่	5.186 ตร.กม.



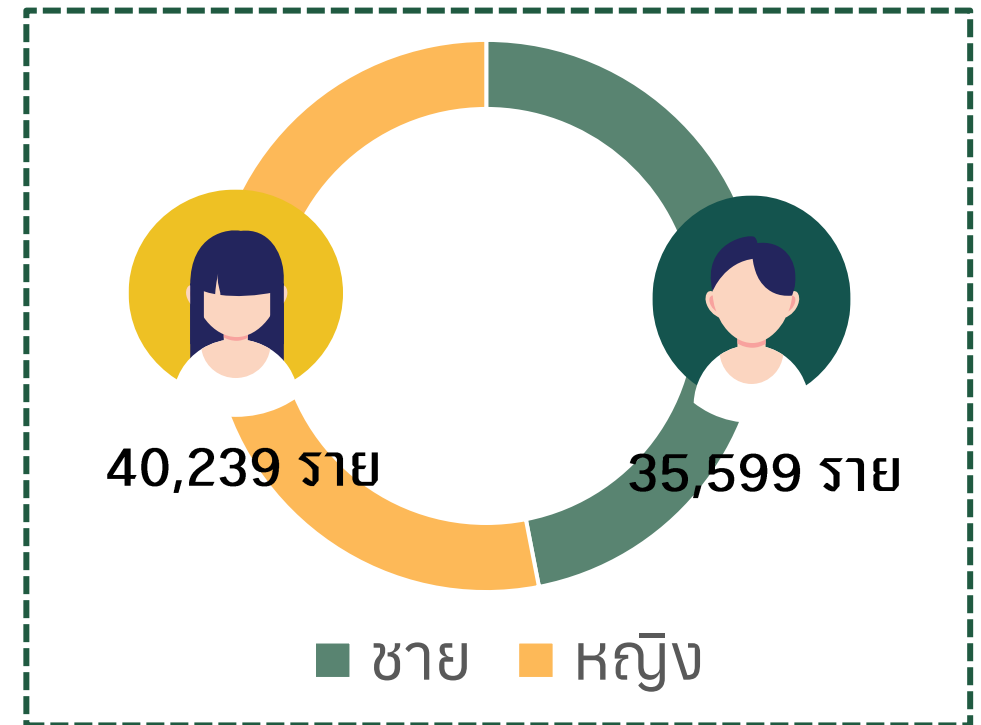
## จำนวนประชากร 75,838 คน จำนวนบ้าน 41,076 หลังคาเรือน

### ประชากรจำแนกตามแขวง



	แขวงบางคอแหลม	แขวงวัดพระยาไกร	แขวงบางโคล่
ชาย	9,732	10,155	15,712
หญิง	11,099	11,524	17,616
รวม	20,831	21,679	33,328

### ประชากรจำแนกตามเพศ



ข้อมูล ณ วันที่ 21 เมษายน 2568

# ถนนสายหลัก

## ถนนเจริญกรุง




กว้าง 17.50-30 เมตร ยาว 2.907 กม.  
ช่วงระหว่างคลองกรวย  
ถึงสุดถนน (แม่น้ำเจ้าพระยา)

## ถนนจันทน์



กว้าง 20 เมตร ยาว 0.550 กม.  
ช่วงระหว่างถนนเจริญกรุง  
ถึงสุดเขตพื้นที่เขตบางคอแหลม

## ถนนพระรามที่ 3

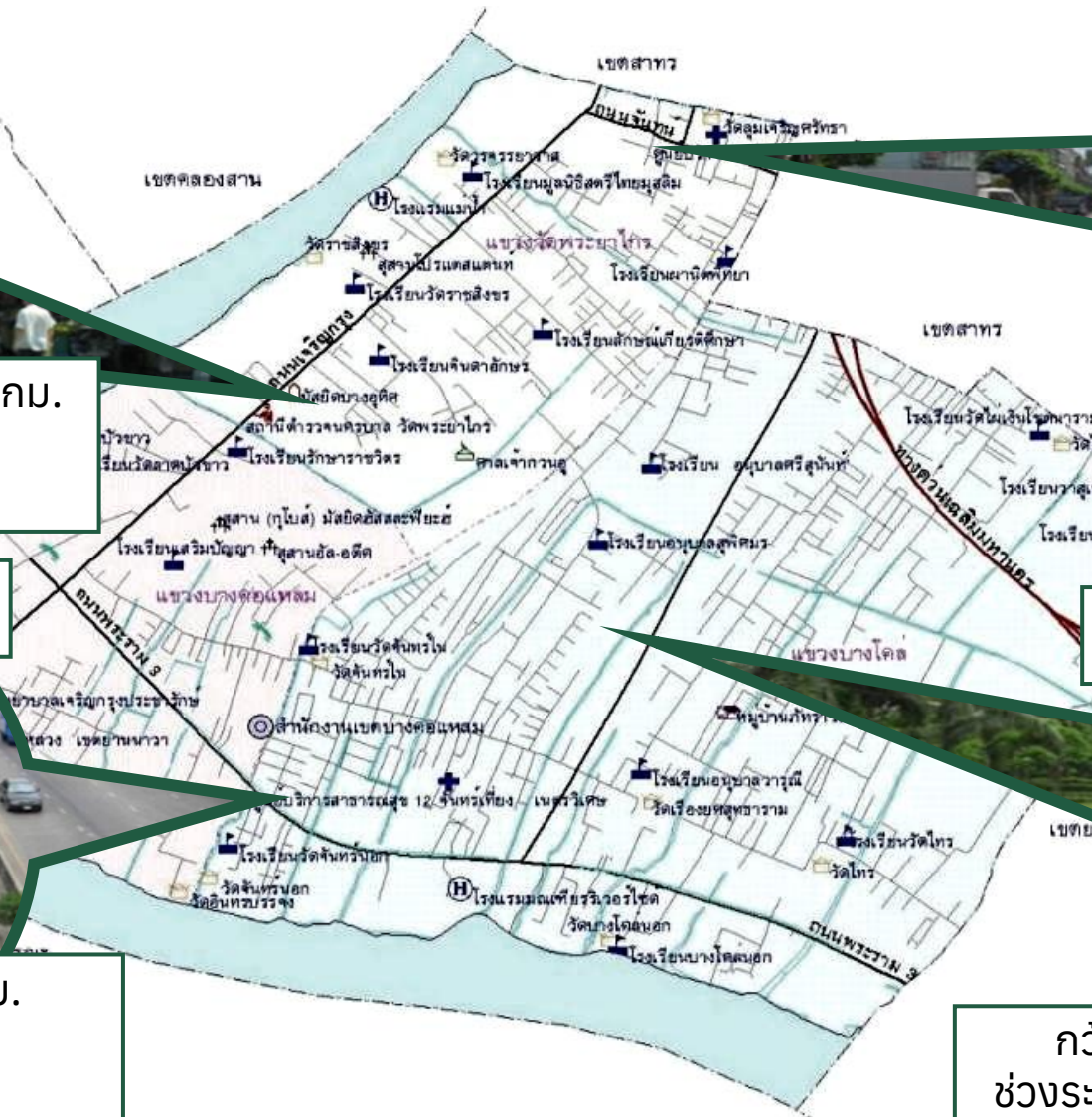


กว้าง 50 เมตร ยาว 2.750 กม.  
ช่วงระหว่างสี่แยกถนนตก  
ถึงสะพานพระราม 9

## ถนนเจริญราษฎร์



กว้าง 40-100 เมตร ยาว 1.8 กม.  
ช่วงระหว่างถนนรัชดาภิเษก (พระรามที่ 3)  
ถึงสุดเขตพื้นที่เขตบางคอแหลม



# ชุมชนในพื้นที่ มีทั้งหมด 28 ชุมชน

เขตบางคอแหลม

ชุมชน 28 แห่ง

- ชุมชนแออัด จำนวน 25 ชุมชน
- ชุมชนชานเมือง จำนวน - ชุมชน
- ▲ ชุมชนหมู่บ้านจัดสรร จำนวน - ชุมชน
- ◆ เคหะชุมชน จำนวน - ชุมชน
- ★ ชุมชนเมือง จำนวน 3 ชุมชน

เขตธนบุรี

เขตคลองสาน

เขตสาทร

## แขวงวัดพระยาไกร

- มีจำนวน 12 ชุมชน
- ชุมชนแออัด 12 ชุมชน
  - ชุมชนเมือง 0 ชุมชน

## แขวงบางคอแหลม

- มีจำนวน 10 ชุมชน
- ชุมชนแออัด 9 ชุมชน
  - ชุมชนอาคารสูง 1 ชุมชน

## แขวงบางโคล่

- มีจำนวน 6 ชุมชน
- ชุมชนแออัด 5 ชุมชน
  - ชุมชนเมือง 1 ชุมชน



เขตราชบุรีบูรณะ

เขตยานนาวา

# สถานพยาบาล ในพื้นที่

3

## สถานพยาบาลอื่น ๆ

1. โรงพยาบาลไทยจักษุ
2. โรงพยาบาลวรรณสิริ
3. ศูนย์ล้างไตทางช่องท้อง โรงพยาบาลบ้านแพ้ว (องค์การมหาชน) สาขาเจริญกรุง

โรงพยาบาล

1

## โรงพยาบาล

โรงพยาบาล  
เจริญกรุงประชารักษ์

2

## ศูนย์สาธารณสุข

1. ศูนย์บริการสาธารณสุข  
12 จันทร์เที่ยง เมตรวีเศษ
2. ศูนย์บริการสาธารณสุข  
18 มงคลวอนวังตาล

สถานพยาบาล  
อื่น ๆ

ศูนย์  
สาธารณสุข



# โรงเรียนในพื้นที่

## โรงเรียนในสังกัด

1. โรงเรียนวัดราชสิงขร
2. โรงเรียนวัดไทร
3. โรงเรียนวัดไผ่เงินโชตนาราม
4. โรงเรียนวัดลาดบัวขาว
5. โรงเรียนวัดจันทร์ใน
6. โรงเรียนวัดจันทร์นอก
7. โรงเรียนวัดบางโคล่นอก

## โรงเรียนเอกชน

1. โรงเรียนเพาะปัญญา
2. โรงเรียนย่อแซฟกรุงเทพ
3. โรงเรียนवासुเทวี
4. โรงเรียนมูลนิธิสตรีไทยมุสลิม
5. โรงเรียนนานาชาติโซรส์เบอร์รี่
6. โรงเรียนอนุบาลเล็กประยูร
7. โรงเรียนรักษาราชวิตร
8. โรงเรียนเสริมปัญญาอนุบาล
9. โรงเรียนอนุบาลสุพิศมร
10. โรงเรียนอนุบาลจิตตานนท์
11. โรงเรียนอัลสะฟียะฮ์วิทยาลัย

## การศึกษานอกระบบและ การศึกษาตามอัธยาศัย (กศน.)

กศน.แขวงวัดพระยาไทร

## ศูนย์พัฒนาเด็กก่อนวัยเรียน

1. ศูนย์พัฒนาเด็กก่อนวัยเรียน  
ชุมชนสวนหลวง 1
2. ศูนย์พัฒนาเด็กก่อนวัยเรียน  
ชุมชนอาคารสงเคราะห์ฯ
3. ศูนย์พัฒนาเด็กก่อนวัยเรียน  
ชุมชนวัดพระยาไทรระยะ 3
4. ศูนย์พัฒนาเด็กก่อนวัยเรียน  
ชุมชนหลังสามร้อยห้อง
5. ศูนย์พัฒนาเด็กก่อนวัยเรียน  
ชุมชนโรงแก้ว
6. ศูนย์พัฒนาเด็กก่อนวัยเรียน  
ชุมชนวัดไผ่เงิน



# ศาสนสถาน

## 10 วัด

1. วัดราชสิงขร
2. วัดเรืองยศสุทธาราม
3. วัดไผ่เงินโชตนาราม
4. วัดโทร
5. วัดบางโคล่นอก
6. วัดจันทร์นอก
7. วัดจันทร์ใน
8. วัดวรจรรยาวาส
9. วัดลาดบัวขาว
10. วัดอินทร์บรรจงทรงวาทราษฎรบำรุง



## 7 มัสยิด

1. มัสยิดอัลละฟียะฮ์
2. มัสยิดอัล-อติก
3. มัสยิดบางอุทิศ
4. มัสยิดญามีอุลค็อยร็อด
5. มัสยิดบาหฺยัน
6. มัสยิดตารุลาบิติน
7. มัสยิดอมันนฤมิศ

## 3 โบสถ์

1. คริสตจักรเจริญกรุงไมตรีจิต
2. คริสตจักรซีไอเอ
3. วัดนักบุญยอแซฟ

# อื่น ๆ

## ลานกีฬา

1. ลานกีฬาโรงเรียนวัดไทร
2. ลานกีฬาโรงเรียนวัดไผ่เงินโชตนาราม
3. ลานกีฬาโรงเรียนวัดจันทร์ใน
4. ลานกีฬาโรงเรียนวัดจันทร์นอก
5. ลานกีฬาโรงเรียนวัดบางโคล่นอก
6. ลานกีฬาโรงเรียนวัดราชสิงขร
7. ลานกีฬาโรงเรียนวัดลาดบัวขาว
8. ลานกีฬากองวัณโรค  
(สถานีตรวจโรคปอดกรุงเทพฯ)
9. ลานกีฬาชุมชนเมืองอยู่ดี
10. ลานกีฬาชุมชนวัดไผ่เงิน
11. ลานกีฬาวัดอินทร์บรรจง
12. ลานกีฬาสำนักงานเขตบางคอแหลม

(12 ลาน = ประเภท C)



## ตลาด

1. ตลาดบางคอแหลม (ประเภท 1)
2. ตลาดเสรี 2 (ประเภท 2)
3. ตลาดแจลัมนิมิตร (ประเภท 2)
4. ตลาดนัดวัดไผ่เงินโชตนาราม  
(ประเภท 2)
5. ตลาดใจสบาย (ประเภท 2)
6. ตลาดวัดจันทร์ใน (ประเภท 2)

## บ้านหนังสือ

1. บ้านหนังสือสวนสุขภาพ
2. บ้านหนังสือวัดอินทร์บรรจง
3. บ้านหนังสือชุมชนหลังตลาด  
เก่าวัดพระยาไทร

# การดำเนินการตามเป้าหมายพัฒนาเขต 32+

## ประจำปีงบประมาณ พ.ศ. 2568



### สำนักงานเขตบางคอแหลม



สำนักงานเขตบางคอแหลม  
BANG KHO LAEM DISTRICT OFFICE



# 1.2 พัฒนาถนนสวย 50 เขต (Gold)





## ถนนจันทน์ (สนย.)

ความยาว 0.5 กม. กว้าง 20 ม.

เป้าหมาย

0.5 กิโลเมตร

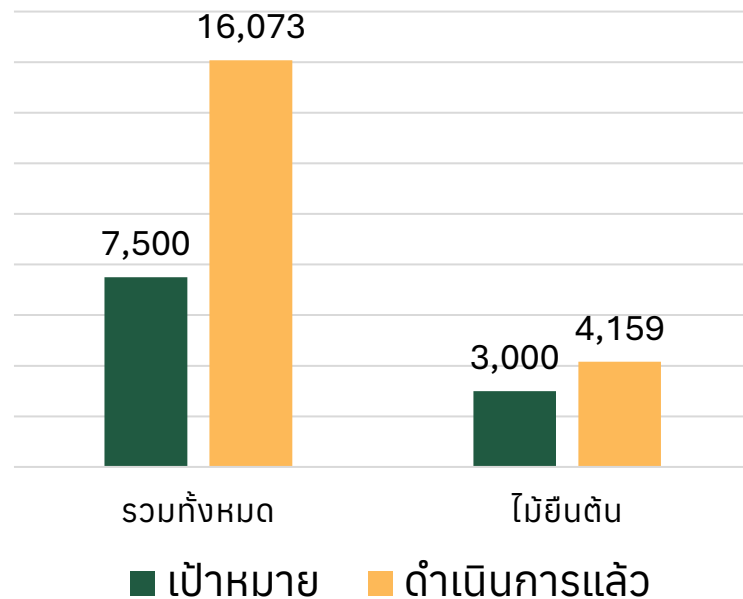




## 2.1 ปลูกลงต้นไม้ล้านต้น - ต้นไม้ทั้งหมด

เป้าหมาย

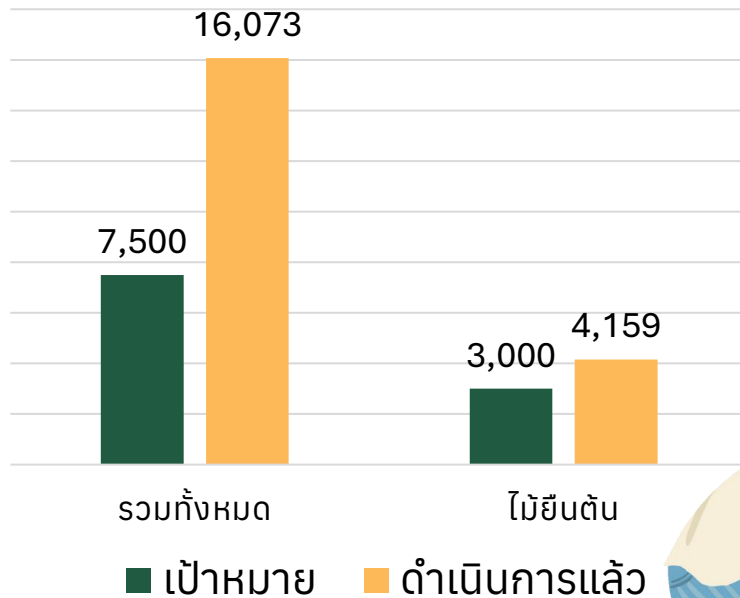
ไม่มีเป้าหมายในปีงบประมาณ พ.ศ. 2568





## 2.2 ต้นไม้ล้านต้น (ต้นไม้ยืนต้น)


เป้าหมาย	ผลการดำเนินงาน
202 ต้น	65 ต้น




วันที่ 8 ตุลาคม 2567 ณ สวนไต้สะพานพระราม 3



### 3. สวน 15 นาที




เป้าหมาย	ผลการดำเนินงาน		
	ปี 2566	ปี 2567	ปี 2568
สะสม 7 แห่ง	<p>จำนวน 1 แห่ง สวนศิลาฤกษ์</p> 	<p>จำนวน 3 แห่ง</p> <ol style="list-style-type: none"> <li>1. สวนใต้สะพานพระราม 3</li> <li>2. สวนริมคลอง เจริญกรุง 103</li> <li>3. สวนสุสานโปรเตสแตนต์</li> </ol>	<p>เป้าหมาย 3 แห่ง</p> <ol style="list-style-type: none"> <li>1. สวนทิวสุข</li> <li>2. สวนไตรภรมย์</li> <li>3. สวนเจริญราษฎร์ 10(ฝั่ง บ้านหนังสือ)</li> </ol>




## 4.3 ทางเท้า (ปรับปรุงซ่อมแซมทางเท้าและฝาที่ระบายน้ำ)

### เป้าหมาย


ดำเนินการปรับปรุงซ่อมแซมทางเท้าและผิวฝาที่ระบายน้ำ  
จากเรื่องร้องเรียนที่ได้รับในระบบ Traffy Fondue ให้แล้วเสร็จ  
(ภายใน 7 วันทำการ ร้อยละ 100)



ก่อนดำเนินการ



ระหว่างดำเนินการ



หลังดำเนินการ



## 5.2 ไฟฟ้า - ซ่อมแซมไฟฟ้า



เป้าหมาย

ภายใน 7 วันทำการ

(ดำเนินการปรับปรุงซ่อมแซมไฟฟ้าจากเรื่องร้องเรียนที่ได้รับในระบบ Traffy Fondue ให้แล้วเสร็จ)

**ร้อยละ 100**



ก่อนดำเนินการ



หลังดำเนินการ



ก่อนดำเนินการ



หลังดำเนินการ





## 8.2 จุดจอด - อำนวยความสะดวกจราจร

เป้าหมาย

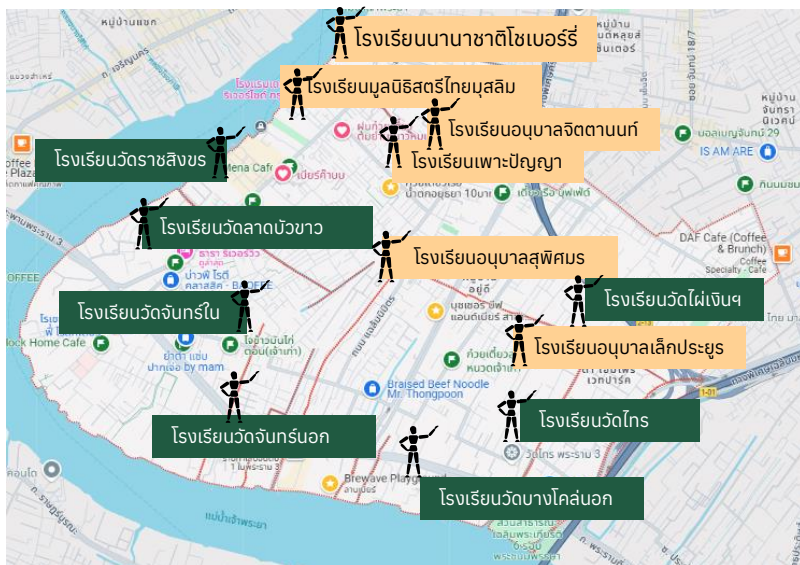
13 จุด



จัดเจ้าหน้าที่ประจำจุด 2 ครั้งต่อวัน

>> เช้า 07.30 - 08.30 น.

>> เย็น 15.00 - 16.30 น.



โรงเรียน  
ในสังกัด กทม.  
จำนวน 7 แห่ง

โรงเรียน  
เอกชน  
จำนวน 6 แห่ง




SCHOOL ZONE

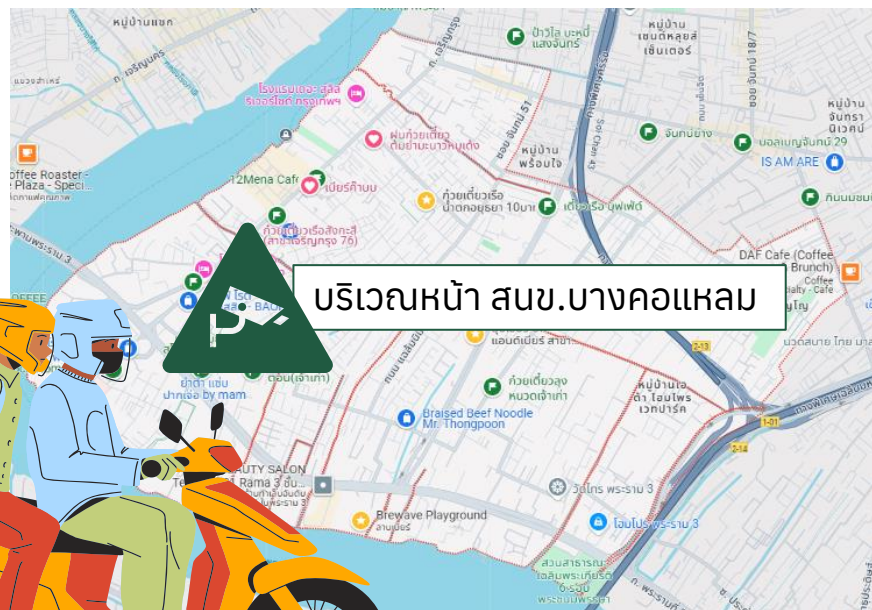




# 9. ร้อยละของมอเตอร์ไซค์ขับขึ้นทางเท้าในจุดที่มีกล้องจับภาพอัจฉริยะ (กล้อง AI) ลดลง



<h2>เป้าหมาย</h2>
<h3>1 จุด (ลดลงร้อยละ 50)</h3>





# 10. แก้ไขจุดเสี่ยงอาชญากรรม



## เป้าหมาย

### 2 จุด

### การดำเนินการ


จัดเจ้าหน้าที่ตรวจตรา 3 ครั้งต่อวัน/จุด

>> เช้า 06.00 – 12.00 น.

>> กลางวัน 12.00 – 18.00 น.

>> กลางคืน 18.00 – 06.00 น. ของ  
อีกวัน

ปรับปรุงกายภาพ ลดความเสี่ยง  
(ตัดแต่งต้นไม้, ตัดตั้ง/ซ่อมแซมไฟฟ้า,  
ติดตั้ง/ซ่อมแซม CCTV )





# 13. ปรับปรุงบ้านหนังสือ

## เป้าหมาย

2 แห่ง

(1. บ้านหนังสือสวนสุขภาพ 2. บ้านหนังสือชุมชนหลังตลาดเก่าวัดพระยาไทร)



บ้านหนังสือสวนสุขภาพ



บ้านหนังสือชุมชนหลังตลาดเก่า  
วัดพระยาไทร





# 15. ปรับปรุงกายภาพโรงเรียน

เป้าหมาย

5 แห่ง



โรงเรียนวัดจันทรใน



โรงเรียนวัดจันทรนอก



โรงเรียนวัดไฟเงินโชตนาราม



4. โรงเรียนวัดลาดบัวขาว






# 16.1 ความครอบคลุมการจัดเก็บขยะ

เป้าหมาย

จัดเก็บขยะได้มากกว่า 2 ครั้ง/สัปดาห์ ร้อยละ 100  
เปรียบเทียบเส้นทางการวิ่งตาม GPS  
ค่าเฉลี่ยรวมทุกพื้นที่ ไม่น้อยกว่าร้อยละ 70



สำนักสิ่งแวดล้อม กรุงเทพมหานคร แผนที่ ราชमान คำคำ ออกจากระบบ

การจัดการพื้นที่เขต

ข้อมูลพื้นที่เขต  
บางคอแหลม

▼ ว่างที่แก้ไข ▼ เพิ่มข้อมูลเส้นทาง

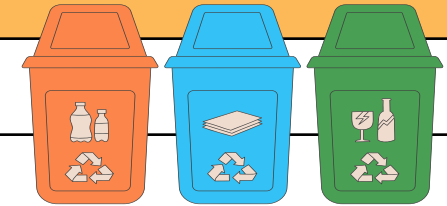
ลำดับ	รายการ	จัดการ
1	65-3297	
2	65-5267	
3	67-5631	
4	67-5632	
5	67-5634	
6	67-5635	
7	67-5636	
8	67-5638	
9	67-5639	
10	67-5640	



# 16.2 การเข้าร่วมการคัดแยกขยะภายใต้โครงการ “ไม่เทรวม”


## เป้าหมาย

แหล่งกำเนิดมูลฝอยเข้าร่วม 50 แห่ง  
คัดแยกมูลฝอยอินทรีย์ 6.34 ตัน/วัน





# 16.3 การจัดตั้งจุดทิ้งขยะกลางในหมู่บ้าน



เป้าหมาย

4 หมู่บ้าน



จุดทิ้งขยะหมู่บ้านแกรนด์ซิตี 1-2 สาธุประดิษฐ์



จุดทิ้งขยะหมู่บ้านเบญจธานี





# 17. ส่งเสริมการใช้งบประมาณ 200,000 บาท

## เป้าหมาย

เบิกจ่ายได้ ร้อยละ 90  
ของชุมชนจัดตั้ง (25 ชุมชน)



ดำเนินการประชุมคัดเลือกคณะกรรมการอำนวยการ  
จัดทำแผนพัฒนาชุมชนระดับเขต



ดำเนินการเปิดเวทีประชาคม



# 18. ส่งเสริมการใช้งบประมาณกองทุน หลักประกันสุขภาพ กรุงเทพมหานคร

เป้าหมาย

4754578.50 บาท



รูปประชาสัมพันธ์การเขียนโครงการ  
แก่กลุ่มประชาชนที่สนใจ



รูปวิเคราะห์กลั่นกรองแผนงาน  
โครงการหรือกิจกรรม



รูปประชุมคณะอนุกรรมการกองทุน  
หลักประกันสุขภาพเขตบางคอแหลม



# 19. พัฒนาการบริการประชาชน



เป้าหมาย

ร้อยละ 100





# 20.1 ป้องกันน้ำท่วม - การขุดลอกท่อ

เป้าหมาย


17.64 กิโลเมตร

การดำเนินการโดยเจ้าหน้าที่เขต

การดำเนินการโดยจ้างเหมากรมราชทัณฑ์

จำนวนซอย	ความยาว (กม.)	งบประมาณ (บาท)
17	3.55	ไม่ใช้งบประมาณ

จำนวนซอย	ความยาว (กม.)	งบประมาณ (บาท)
29	14.09	723,500







# 20.3 ป้องกันน้ำท่วม - เปิดทางน้ำไหล

เป้าหมาย


11.688 กิโลเมตร  
(20 คูคลอง)



คูปลายน้ำซอยเจริญกรุง 109



คลองบางคอแหลม







## 20.3 ป้องกันน้ำท่วม - ขุดลอกคลอง


เป้าหมาย

3.212 กิโลเมตร  
(8 คูคลอง)

งบประมาณ 6,113,000บาท



ก่อนดำเนินการ



หลังดำเนินการ

ขุดลอกคลองวัดจันทร์ใน



# 21. BKK Food Bank

เป้าหมาย

1,200 ราย

ดำเนินการมี 2 รูปแบบ คือ

รูปแบบที่ 1 สำนักงานเขตดำเนินการรับอาหารส่วนเกิน จากร้านสะดวกซื้อ 7 -11 (10 สาขา) นำไปมอบให้กับกลุ่มเป้าหมาย อาทิตย์ละ 3 ครั้ง (อังคาร พุธ พฤหัสบดี) ดำเนินการตั้งแต่เดือนมีนาคม 2566 จนถึงปัจจุบัน

รูปแบบที่ 2 การจัดตั้ง BKK Food Bank Center เปิดทำการสัปดาห์ละ 1 ครั้ง ครั้งละไม่น้อยกว่า 30 คน ตั้งแต่เวลา 13.00 – 16.00 น. กลุ่มเป้าหมายเลือกสิ่งของที่จำเป็นในการอุปโภค บริโภค โดยมีการกำหนดครั้งที่มาให้บริการ ไม่เกินปีละ 6 ครั้ง สามารถเลือกสินค้าได้ไม่เกินครั้งละ 200 บาท







# 22.1 จำนวนจุดบริการน้ำดื่มฟรี สะอาดปลอดภัย - ในสถานที่ของหน่วยงาน กทม.

เป้าหมาย

1 จุด

- ดำเนินการติดตั้งตู้กดน้ำดื่มฟรีสำหรับบริการประชาชน พร้อมติดป้ายแสดงจุดบริการน้ำดื่มฟรีและติดโลโก้ตราสัญลักษณ์กรุงเทพมหานครที่ตู้น้ำดื่มเรียบร้อยแล้ว

- เก็บตัวอย่างน้ำดื่มส่งตรวจวิเคราะห์ทางห้องปฏิบัติการในเดือนมีนาคม 2568





# 22.2 จำนวนจุดบริการน้ำดื่มฟรี สะอาดปลอดภัย - ในสถานที่เอกชน

เป้าหมาย

50 จุด



จุดที่	ชื่อ/บริเวณสถานที่ตั้ง	ที่ตั้ง	พิกัดที่ตั้ง		เวลาเปิด/ปิด	ครั้งที่ 1 (เดือนกรกฎาคม)
			ละติจูด	ลองจิจูด		
1	บริษัท โยววิที จำกัด (มหาชน) บริเวณโรงอาหาร ชั้น 1	132 ซอยเจริญราษฎร์ 7 แขวงบางโคล่ เขตบางคอแหลม	13.691462	100.511726	08.30-17.00	ผ่าน
2	บริษัท โยววิที จำกัด (มหาชน) บริเวณอาคาร 3 ชั้น 2	132 ซอยเจริญราษฎร์ 7 แขวงบางโคล่ เขตบางคอแหลม	13.691462	100.511726	08.30-17.00	ผ่าน
3	บริษัท โยววิที จำกัด (มหาชน) บริเวณอาคาร 3 ชั้น 2 (ตึก)	132 ซอยเจริญราษฎร์ 7 แขวงบางโคล่ เขตบางคอแหลม	13.691462	100.511726	08.30-17.00	ผ่าน
4	บริษัท โยววิที จำกัด (มหาชน) บริเวณอาคาร 4 ชั้น 1	132 ซอยเจริญราษฎร์ 7 แขวงบางโคล่ เขตบางคอแหลม	13.691462	100.511726	08.30-17.00	ผ่าน
5	บริษัท โยววิที จำกัด (มหาชน) อาคาร 4 ชั้น 2 (ท้ายตึก)	132 ซอยเจริญราษฎร์ 7 แขวงบางโคล่ เขตบางคอแหลม	13.691462	100.511726	08.30-17.00	ผ่าน
6	บริษัท โยววิที จำกัด (มหาชน) อาคาร 4 ชั้น 3 (ท้ายตึก)	132 ซอยเจริญราษฎร์ 7 แขวงบางโคล่ เขตบางคอแหลม	13.691462	100.511726	08.30-17.00	ผ่าน
7	บริษัท โยววิที จำกัด (มหาชน) อาคาร 4 ชั้น 3 (หัวตึก)	132 ซอยเจริญราษฎร์ 7 แขวงบางโคล่ เขตบางคอแหลม	13.691462	100.511726	08.30-17.00	ผ่าน
8	บริษัท โยววิที จำกัด (มหาชน) อาคาร 4 ชั้น 2 (หัวตึก)	132 ซอยเจริญราษฎร์ 7 แขวงบางโคล่ เขตบางคอแหลม	13.691462	100.511726	08.30-17.00	ผ่าน
9	บริษัท โยววิที จำกัด (มหาชน) อาคาร 3 ชั้น 1 (หัวตึก)	132 ซอยเจริญราษฎร์ 7 แขวงบางโคล่ เขตบางคอแหลม	13.691462	100.511726	08.30-17.00	ผ่าน
10	บริษัท โยววิที จำกัด (มหาชน) วิทยาลัย	132 ซอยเจริญราษฎร์ 7 แขวงบางโคล่ เขตบางคอแหลม	13.691462	100.511726	08.30-17.00	ผ่าน
11	บริษัท เอส ซี ออโต้ เซลล์ จำกัด	78-78/1 ซอยเจริญราษฎร์ 7 แขวงบางโคล่ เขตบางคอแหลม	13.6946089	100.5116716	08.30-17.00	ผ่าน
12	บริษัท เซอร์วิส เอ็ม บี เค จำกัด	448/25 ซอยวิภาวดี แขวงบางโคล่ เขตบางคอแหลม	13.701906	100.5166951	08.30-17.00	ผ่าน
13	บริษัท แมกมา ซีเอส อีซี จำกัด	69 ซอยสาธุประดิษฐ์ 16 แขวงบางโคล่ เขตบางคอแหลม	13.7003667	100.5281669	08.30-18.00	ผ่าน
14	บริษัท แมกมา ซีเอส อีซี จำกัด	69 ซอยสาธุประดิษฐ์ 16 แขวงบางโคล่ เขตบางคอแหลม	13.7003667	100.5281669	08.30-18.00	ผ่าน
15	บริษัท มาเนจเม้นท์ จำกัด	69 ซอยสาธุประดิษฐ์ 16 แขวงบางโคล่ เขตบางคอแหลม	13.7003667	100.5281669	08.30-18.00	ผ่าน
16	บริษัท มาเนจเม้นท์ จำกัด	69 ซอยสาธุประดิษฐ์ 16 แขวงบางโคล่ เขตบางคอแหลม	13.7003667	100.5281669	08.30-18.00	ผ่าน
17	ท่าเรือสวนสัตว์ 6 โยววิที	431 ซอยวิภาวดี แขวงบางโคล่ เขตบางคอแหลม	13.703394	100.519391	09.00-17.00	ผ่าน
18	บริษัท แกรนด์ บายออค จำกัด	159 ถนนพหลโยธิน แขวงวิเศษโยธิน เขตบางคอแหลม	13.7096711	100.512284	08.00-17.00	ผ่าน
19	บริษัท ราชาชีวิน จำกัด	2329 ถนนเจริญกรุง แขวงวิเศษโยธิน เขตบางคอแหลม	13.7030065	100.5059868	07.00-15.00	ผ่าน
20	บริษัท แอสตา เวิร์ค จำกัด	2194 ถนนเจริญกรุง แขวงวิเศษโยธิน เขตบางคอแหลม	13.7044191	100.5032671	11.00-24.00	ผ่าน
21	บริษัท โอลิมปิก จำกัด	209/9-11 ซอยศรีราชสีห์ ถนนเจริญกรุง แขวงวิเศษโยธิน เขตบางคอแหลม	13.7039504	100.5057034	7.00-20.00	ผ่าน
22	บริษัท พหุวิมล จำกัด	38 ซอยถนนโพธิ์ราชศรี แขวงบางคอแหลม เขตบางคอแหลม	13.69884	100.4952	08.00-17.00	ผ่าน
23	บริษัท เอส ซี เอ ซิการ์ จำกัด	564 ซอยสาธุประดิษฐ์ แขวงบางคอแหลม เขตบางคอแหลม	13.6964	100.49181	08.00-17.00	ผ่าน

แบบสำรวจจุดบริการน้ำดื่มฟรีในพื้นที่เอกชน



# 23.1 ฝุ่น – ตรวจสอบจากแหล่งกำเนิดโรงงาน

## เป้าหมาย

จำนวนครั้งของการตรวจสอบสถานประกอบการ/โรงงาน แพลนท์ปูน สถานที่ก่อสร้าง ถมดิน/ท่าทราย  
**135 ครั้ง**



กลุ่มเป้าหมาย จำนวน 57 แห่ง ได้แก่



ประเภทของแหล่งกำเนิด	ความถี่ในการตรวจ
1. สถานประกอบการ/โรงงาน กลุ่มเป้าหมาย จำนวน 50 แห่ง	จำนวน 1 ครั้ง/ ปี
2. แพลนท์ปูน จำนวน 1 แห่ง	อย่างน้อย 1 ครั้ง/ เดือน
3. สถานที่ก่อสร้าง จำนวน 3 แห่ง	อย่างน้อย 1 ครั้ง/ เดือน
4. ท่าทราย จำนวน 1 แห่ง	อย่างน้อย 1 ครั้ง/ เดือน





# มาตรการป้องกันและแก้ไขปัญหามลพิษทางอากาศ ของสำนักงานเขตบางคอแหลม

1. การตรวจวัดมลพิษควันดำจากรถการในสังกัด  
สำนักงานเขตบางคอแหลม

2. รณรงค์ประชาสัมพันธ์การขึ้นทะเบียนบัญชีสีเขียว

ขึ้นทะเบียนรถ **บัญชีสีเขียว**  
เพื่อเข้าพื้นที่ เขตมลพิษต่ำช่วงวิกฤตฝุ่น  
#ฉบับกรมทรัพย์หน้ 6 5 6 6 6 (ฉบับแก้ไขเพิ่มเติม พ.ศ. 2566) (E.V. NO. 7, E.V.MO 5-6)


**เริ่มลงทะเบียน  
1 พ.ย. 67**

1 ครอบคลุม  
2 แบบหลักฐาน

✓ ใช้น้ำมันดีเซล  
✓ ใช้น้ำมันสะอาด

**#ดีฝุ่น**


กทม. BKK





# มาตรการป้องกันและแก้ไขปัญหามลพิษทางอากาศ ของสำนักงานเขตบางคอแหลม

## 3. ล้างทำความสะอาดถนน และฉีดพ่นน้ำ เพื่อลดฝุ่นละออง






## 24.1 เชื่อมพิกัด House ID ใน BTAX

เป้าหมาย

549 HID

อาคารชุดที่ลงพิกัด HOUSE ID ถูกต้อง  
จำนวน 8,235 หมายเลข  
ไม่มี HOUSE ID 549 หมายเลข





ดำเนินการบันทึกข้อมูล HOUSE ID  
จำนวน 549 หมายเลข  
ลงในระบบ BMA TAX เรียบร้อยแล้ว  
HOUSE ID ถูกต้องทั้งหมด จำนวน 8,801

ระบบภาษีที่ดินและสิ่งปลูกสร้าง  
Bangkok Metropolitan Administrator

MENU

< กลับ



ข้อมูลห้องชุด  

ชื่ออาคารชุด	ทะเบียนอาคารชุดเลขที่	ชื่ออาคาร	รหัสอาคาร
ศุภาลัย โลก สานร-เจริญ	14/2558		1031000000000007
อ้างอิงจากกรมธนารักษ์	อาคารที่	จำนวนชั้น	จำนวนห้อง
		25	569
เลขที่ห้องชุด*	รหัสประจำบ้าน	ชั้นที่ (อ้างอิงจากกรมธนารักษ์)	
29/11	10130134757		
พื้นที่ห้องชุด(ตร.ม.)*	หน่วยงานประเมินภาษี*		
	เจ้าหน้าที่เขต	45.13	

ระบบภาษีที่ดินและสิ่งปลูกสร้าง  
Bangkok Metropolitan Administrator

MENU

< กลับ

ข้อมูลห้องชุด  

ชื่ออาคารชุด	ทะเบียนอาคารชุดเลขที่	ชื่ออาคาร	รหัสอาคาร
ศุภาลัย โลก สานร-เจริญ	14/2558		1031000000000007
อ้างอิงจากกรมธนารักษ์	อาคารที่	จำนวนชั้น	จำนวนห้อง
		57	179
เลขที่ห้องชุด*	รหัสประจำบ้าน	ชั้นที่ (อ้างอิงจากกรมธนารักษ์)	
888/3	10310155801		
พื้นที่ห้องชุด(ตร.ม.)*	หน่วยงานประเมินภาษี*		
	เจ้าหน้าที่เขต	243.39	



ภาพข้อมูล ลง HOUSE ID ครบถ้วน



## 24.2 ความครบถ้วนในการบันทึกข้อมูลและการเปลี่ยนแปลงของอาคาร

เป้าหมาย

ร้อยละ 100

## 24.3 ความคืบหน้าในการตรวจสอบและแก้ไขข้อมูลอาคาร

เป้าหมาย

1,280 หมายเลข




# 25. การปรับปรุงภูมิทัศน์เมือง



## เป้าหมาย

1 จุด

(ริมถนนเจริญกรุงคลองสวนหลวง  
-ริมถนนเจริญกรุง 103/1 ทั้ง 2 ฝั่ง)



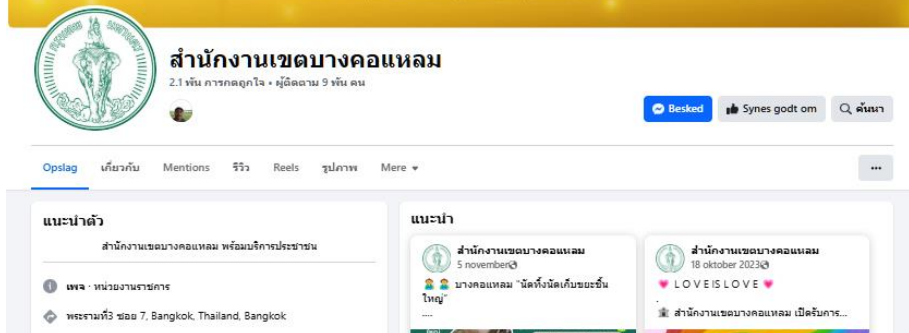


# 26. ประชาสัมพันธ์

## เป้าหมาย

จำนวนสื่อประชาสัมพันธ์ที่เผยแพร่ 50 ชิ้นงาน

จำนวนการเข้าถึงสื่อประชาสัมพันธ์ที่เผยแพร่  
50,000 ครั้ง



Facebook "สำนักงานเขตบางคอแหลม"

## TikTok

- ค้นหา
- สำหรับคุณ
- สำรวจ
- กำลังติดตาม
- อัปโหลด
- LIVE
- โปรไฟล์
- เพิ่มเติม

เข้าสู่ระบบ

บริษัท  
โปรแกรม  
ข้อกำหนดและนโยบาย  
เพิ่มเติม



pr.bangkholaemdistrict สำนักงานเขตบางคอแหลม

ติดตาม 4274 4274 ผู้ติดตาม 76.3K ถูกใจ

22 กำลังติดตาม 4274 ผู้ติดตาม 76.3K ถูกใจ  
Tel: 022913800  
Web: webportal.bangkok.go.th/bangkholaem  
Fb: สำนักงานเขตบางคอแหลม

วิดีโอ ถูกใจ



Tiktok "pr.bangkholaemdistrict สำนักงานเขตบางคอแหลม"



## 27. ยาเสพติด

### เป้าหมาย

ร้อยละ 100 (28 ชุมชน)  
ของชุมชนจัดตั้งในพื้นที่เขต ดำเนินการป้องกันแก้ไขปัญหายาเสพติด

โครงการ/กิจกรรม	กำหนดการ
1. ชุมชนเฝ้าระวัง จำนวน 9 ชุมชน (โครงการชุมชนเข้มแข็งอย่างยั่งยืนในพื้นที่กรุงเทพมหานคร)	
1. เปิดเวทีประชาคมในชุมชนเฝ้าระวัง	เดือนกุมภาพันธ์ 2568
2. กิจกรรมเอกซเรย์ชุมชน	เดือนมีนาคม 2568
3. กิจกรรมพิจารณากลับครองและมอบบัตรพลเมืองเข้มแข็ง	เดือนเมษายน 2568
4. บูรณาการกิจกรรมที่เกี่ยวข้องกับการป้องกันและแก้ไขปัญหายาเสพติด	เดือนพฤษภาคม 2568
2. ชุมชนรักษาสภาพ จำนวน 4 ชุมชน (โครงการชุมชนเข้มแข็งอย่างยั่งยืนในพื้นที่กรุงเทพมหานครกิจกรรมที่ 4 กิจกรรมพัฒนากลไกรักษาสภาพความเข้มแข็งด้านการป้องกันและแก้ไขปัญหายาเสพติดในชุมชน)	ดำเนินการระหว่าง เดือนพฤษภาคม – มิถุนายน 2568
3. ชุมชนทั่วไป จำนวน 15 ชุมชน (กิจกรรมรณรงค์ป้องกันและแก้ไขปัญหายาเสพติดโดยเดินรณรงค์ประชาสัมพันธ์ยาเสพติดในชุมชนพื้นที่เขต เพื่อประชาชนในพื้นที่ได้รับรู้ถึงข้อมูลข่าวสารที่เกี่ยวข้องกับยาเสพติดกระตุ้นให้ประชาชนตระหนักถึงพิษภัยของยาเสพติด และสร้างความตื่นตัวให้กับประชาชนในการเฝ้าระวังและแจ้งเบาะแส)	





# 28. คอร์รัปชัน

## เป้าหมาย

การสำรวจด้านการรับรู้ของประชาชนต่อการต่อต้านการทุจริตของสำนักงานเขตกรุงเทพมหานคร (EIT)  
ไม่น้อยกว่า ร้อยละ 90

ผลการตรวจประเมินคะแนน ITA  
ของสำนักงานเขตกรุงเทพมหานคร  
ไม่น้อยกว่า ร้อยละ 90





# 29. ร้อยละของห้องน้ำสาธารณะที่ผ่านการประเมิน HAS

## เป้าหมาย

จำนวนห้องน้ำสาธารณะ  
ที่ผ่านการประเมิน **ร้อยละ 90**




ระยะที่ 1 (ธ.ค. 67 – ม.ค. 68)  
จำนวน 4 กลุ่มเป้าหมาย ได้แก่  
ตลาดสด ร้านอาหาร โรงพยาบาล  
และศาสนสถาน

ระยะที่ 2 (ก.พ. – มี.ค. 68)  
จำนวน 4 กลุ่มเป้าหมาย ได้แก่ สวนสาธารณะ  
สถานที่ราชการ สถานศึกษา และสถานีขนส่ง

ระยะที่ 3 (เม.ย. – พ.ค. 68)  
จำนวน 4 กลุ่มเป้าหมาย ได้แก่  
สถานีบริการเชื้อเพลิง แหล่งท่องเที่ยว  
ห้างสรรพสินค้า/ศูนย์การค้า และห้องน้ำริมทาง





# 30.1. ฐานข้อมูลชุมชน

เป้าหมาย

ร้อยละของข้อมูลหลังคาเรือนในชุมชน ขนาดเล็กและขนาดกลางทุกชุมชนได้  
จัดทำฐานข้อมูลออนไลน์  
ร้อยละ 100 (4,270 หลังคาเรือน)






# 30.2 ข้อมูลด้านการป้องกันและบรรเทาสาธารณภัยในชุมชน

## เป้าหมาย


ตรวจสอบอุปกรณ์/ทรัพยากรที่ใช้  
ในการป้องกันบรรเทาสาธารณภัย  
จำนวน 28 ชุมชน



ตรวจสอบสภาพถังดับเพลิง



สแกนคิวอาร์โค้ดถังดับเพลิง  
บันทึกฐานข้อมูล




ทดสอบวัสดุอุปกรณ์ดับเพลิง  
ให้พร้อมใช้งาน



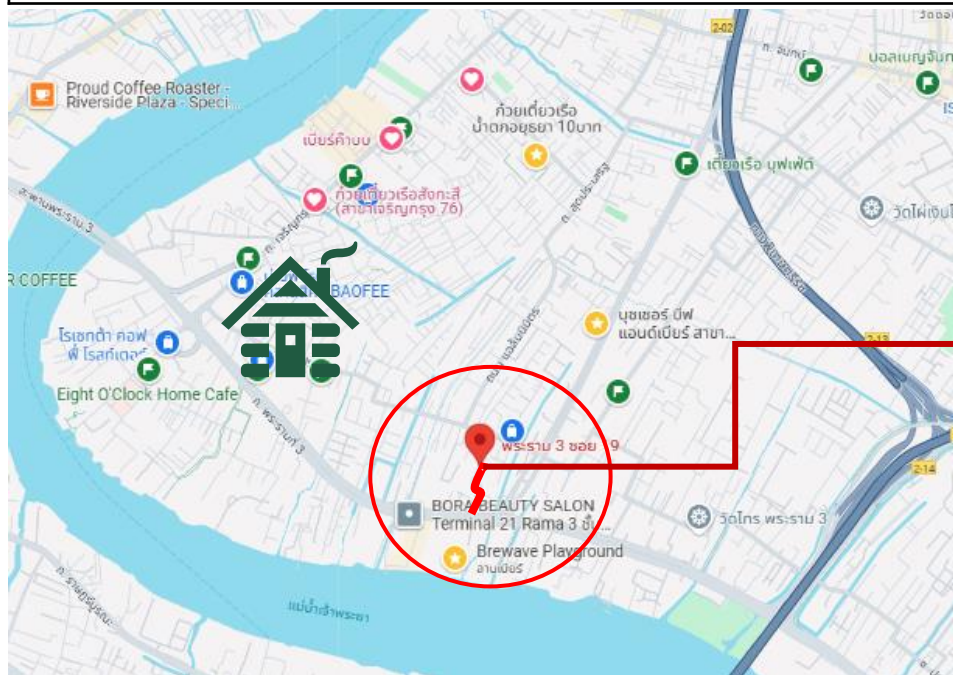


# 31. ผายปากทาง



เป้าหมาย

1 จุด  
(พระรามที่ 3 ซอย 19)



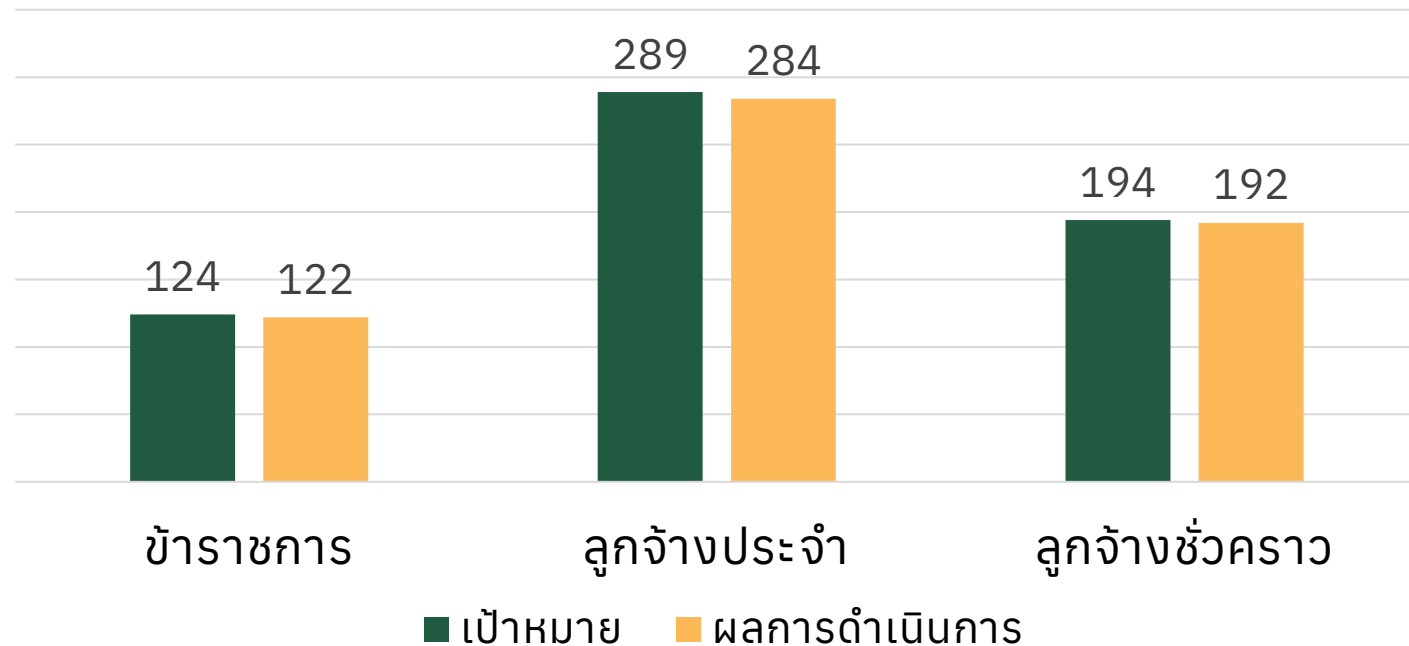
รูปซอยพระราม 3 ซอย 19



## 32. จำนวนประชาชนทุกกลุ่มวัยได้รับการตรวจคัดกรองสุขภาพ

เป้าหมาย

ข้าราชการและบุคลากรในสังกัด กทม. ได้รับการตรวจสุขภาพ ร้อยละ 100





## 33.การมีส่วนร่วมในการแก้ไขปัญหาในพื้นที่เขตของ คคพ.

เป้าหมาย

ดำเนินการแก้ปัญหาในพื้นที่เขตร่วมกับคณะขับเคลื่อนฯ ได้สำเร็จ  
อย่างน้อย 2 กิจกรรม



คคพ.เขตบางคอแหลม  
รายงานความคืบหน้าการดำเนินงานในแต่ละด้าน  
พร้อมติดตามสถานการณ์น้ำเหนือ

คัดเลือกปัญหาที่ต้องการแก้ไข 2 กิจกรรม

1. ปัญหาด้านเศรษฐกิจ โดยกำหนดจัดกิจกรรมร่วมกับองค์กร JUNIOR ACHIEVEMENT จัดโครงการ SPARK THE DREAM นำวิทยากรมืออาชีพมาสร้างกิจกรรมส่งเสริมความรู้ด้านการเงินให้กับนักเรียนโรงเรียนวัดราชสิงขร จำนวน 400 คน และนักเรียนโรงเรียนวัดไฟเงินโชตนาราม จำนวน 400 คน
2. ทักษะด้านภาษาให้กับนักเรียน โดยมีเป้าหมายจัดกิจกรรมโครงการเสริมสร้างความรู้ด้านภาษาอังกฤษ ตอบรับนโยบายส่งเสริมการท่องเที่ยว และ SOFT POWER





# 34. คนไร้บ้าน



เป้าหมาย

จำนวนครั้งที่ลงสำรวจคนไร้บ้าน  
8 ครั้ง/เดือน (96 ครั้ง/ปี)

